
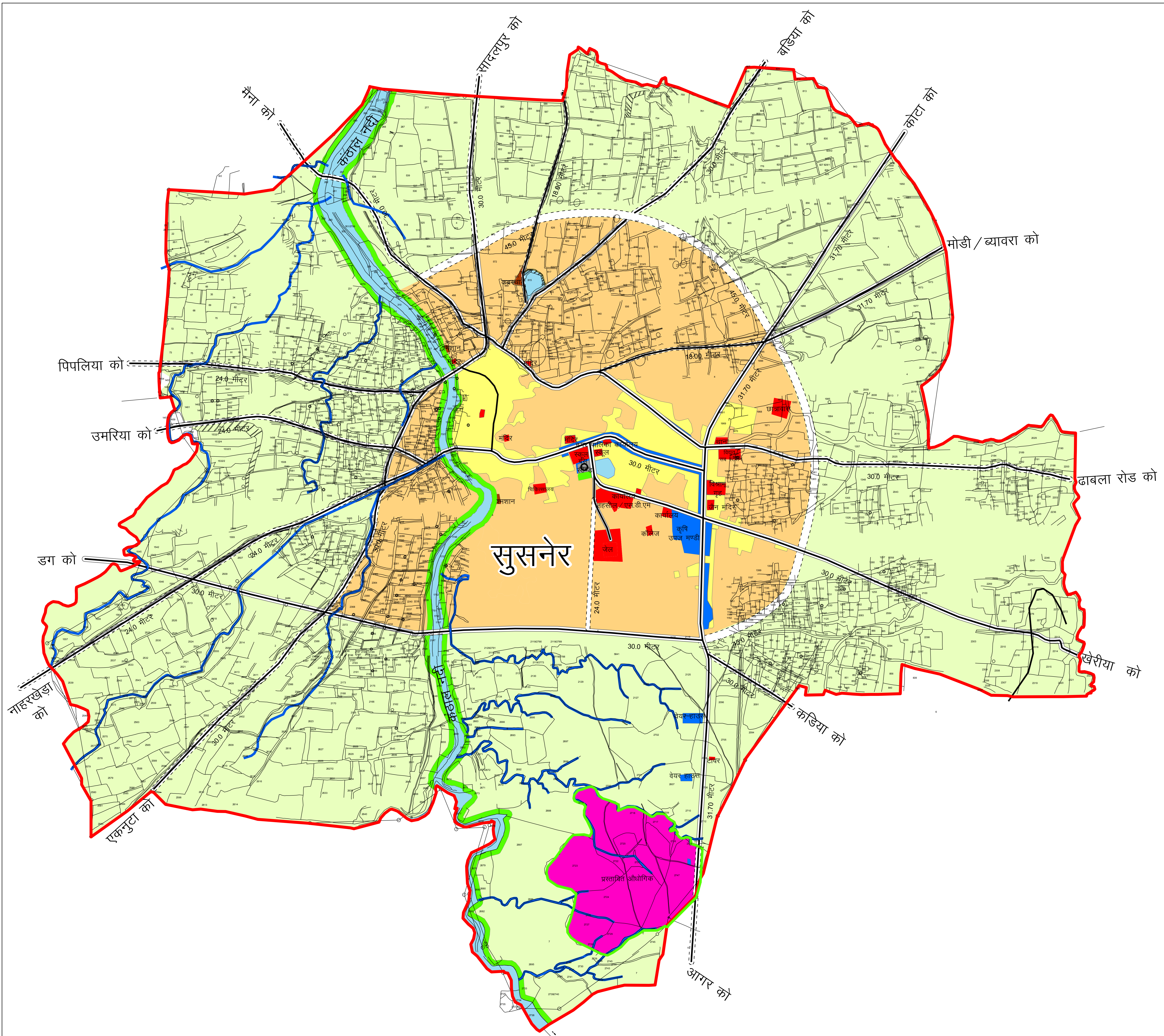


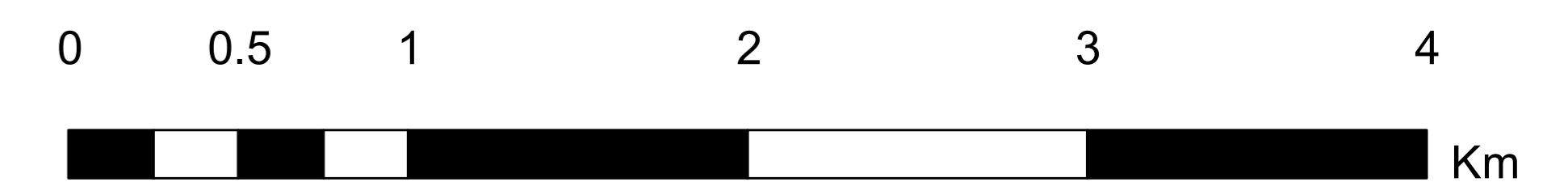
अधोसंरचना मानचित्र – सुसनेर

संकेतक

	वर्तमान	प्रस्तावित
आवासीय		
वाणिज्यिक		
सार्वजनिक/अर्ध सार्वजनिक एवं सेवा सुविधाएँ		
सेवा एवं सुविधाएँ		
मिश्रित		
आमोद प्रमोद		
औद्योगिक		
यातायात एवं परिवहन		
सड़के एवं गलियाँ		
बस स्थानक		
नदी/नाले/तालाब		
कृषि		
निवेश क्षेत्र सीमा		



1:8,000



संचालनालय, नगर तथा ग्राम निवेश, मध्यप्रदेश